











Stadt Bochum - Legende

	Fahrbahn (Vollausbau)		Fahrbahn (Bestand)
	Radfahrstreifen		Baum, vorhanden
	Gehweg		Baum, entfällt
	Gehwegüberfahrt		Baum, neu öffentliche Fläche / neu private Fläche
	Parkstreifen		
	Grünfläche/Mulde		
		Stellplätze vorhanden/neu:	107/48
		Bäume vorhanden/neu:	25/64



**Castroper Straße 2. BA -
Vorplanung Grundsatzbeschluss
Beschlussvorlage Nr.: 20233430**

Amt für Stadtplanung und Wohnen
Städtebau und Mobilität

M 1:500 | 1200 x 750 mm |

21.12.2023

 - Legende (Planstand 25. Februar 2024)

später



Eine Neupflanzung wird begrüßt, jedoch erst nach der Lebenszeit des Altbaumbestandes

erhalten!



Zur Fällung vorgesehener Baum, der wegen seines stadtökologischen Wertes erhalten werden sollte